


## SISMICA DOWN - HOLE

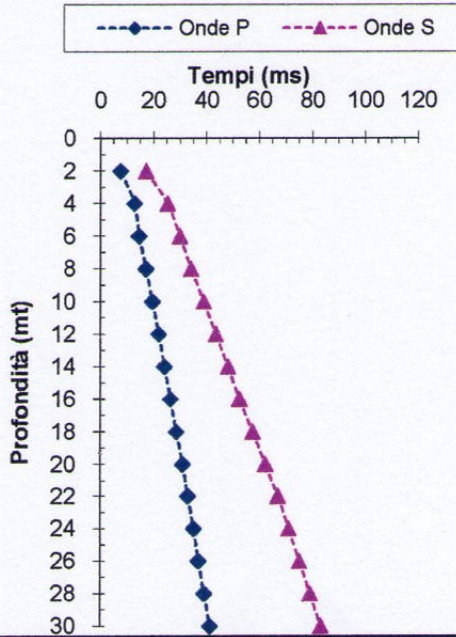
<b>LOCALITA'</b>		Orta di Atella							
<b>Committente</b>		Comune di Orta di Atella							
<b>Data</b>		09/03/2012							
<b>FORO N°</b>		DH2							
<b>BATTUTA (mt)</b>		2,00							
Prof. dal p.c.	Onde P Tempi	Onde S Tempi	Onde P Velocità	Onde S Velocità	$\gamma$	Coefficien. Poisson	Modulo di Young	Modulo di Taglio	Modulo di Incom.
mt	msec	msec	msec	msec	T/m <sup>3</sup>	adim.	Kg/cm <sup>2</sup>	Kg/cm <sup>2</sup>	Kg/cm <sup>2</sup>
2	7,60	17,25	372	164	1,30	0,380	983	357	1362
4	12,80	25,20	329	193	1,30	0,237	1226	496	776
6	14,60	29,85	833	346	1,40	0,396	4771	1711	7622
8	17,20	34,25	705	407	1,40	0,250	5920	2371	3945
10	19,60	38,90	790	407	1,45	0,319	6453	2448	5961
12	22,00	43,50	806	420	1,50	0,314	7083	2698	6347
14	24,10	48,20	927	416	1,50	0,374	7272	2649	9625
16	26,40	52,55	855	452	1,55	0,307	8422	3226	7269
18	28,60	57,55	897	396	1,55	0,379	6826	2477	9431
20	31,00	62,35	826	413	1,55	0,333	7187	2698	7196
22	33,00	67,00	991	427	1,65	0,386	8499	3069	12440
24	35,20	71,20	903	473	1,65	0,311	9864	3765	8720
26	37,00	75,20	1103	497	1,70	0,373	11750	4284	15407
28	39,20	79,15	905	504	1,70	0,276	11219	4402	8346
30	41,40	83,20	906	492	1,70	0,291	10822	4195	8640



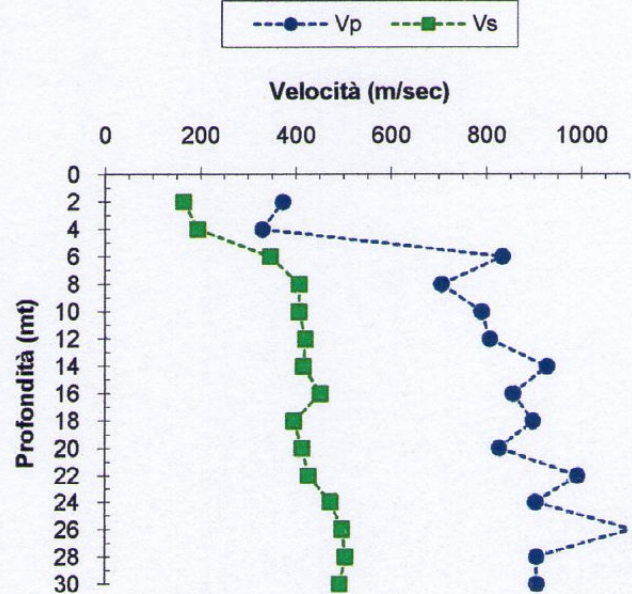
# SISMICA DOWN - HOLE

<b>LOCALITA'</b> Committente	Orta di Atella Comune di Orta di Atella	
<b>Data</b>	09/03/2012	
<b>FORO N°</b>	DH2	
<b>BATTUTA (mt)</b>	2,00	

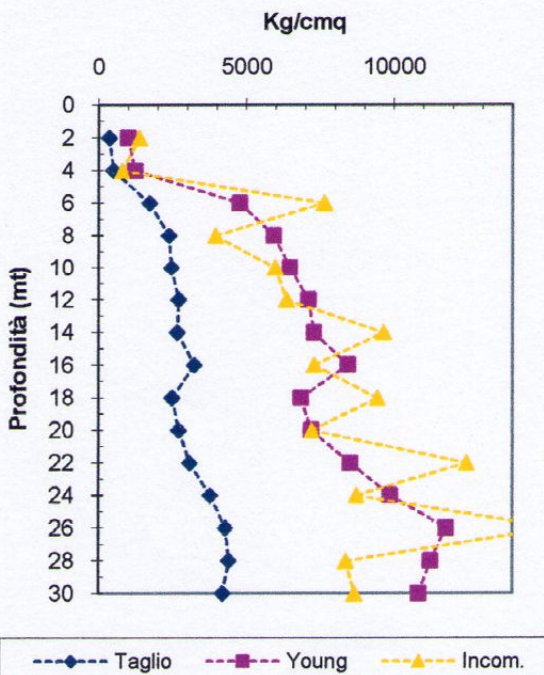
## TEMPI D'ARRIVO




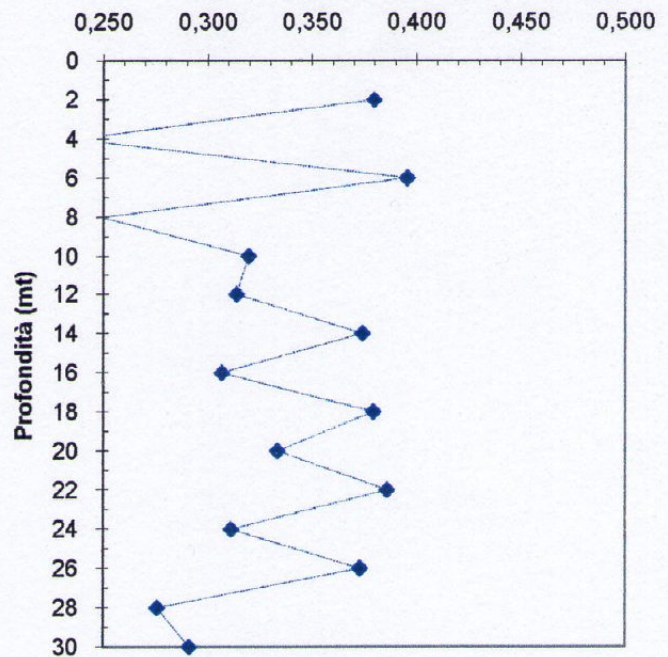
## VELOCITA' SISMICHE




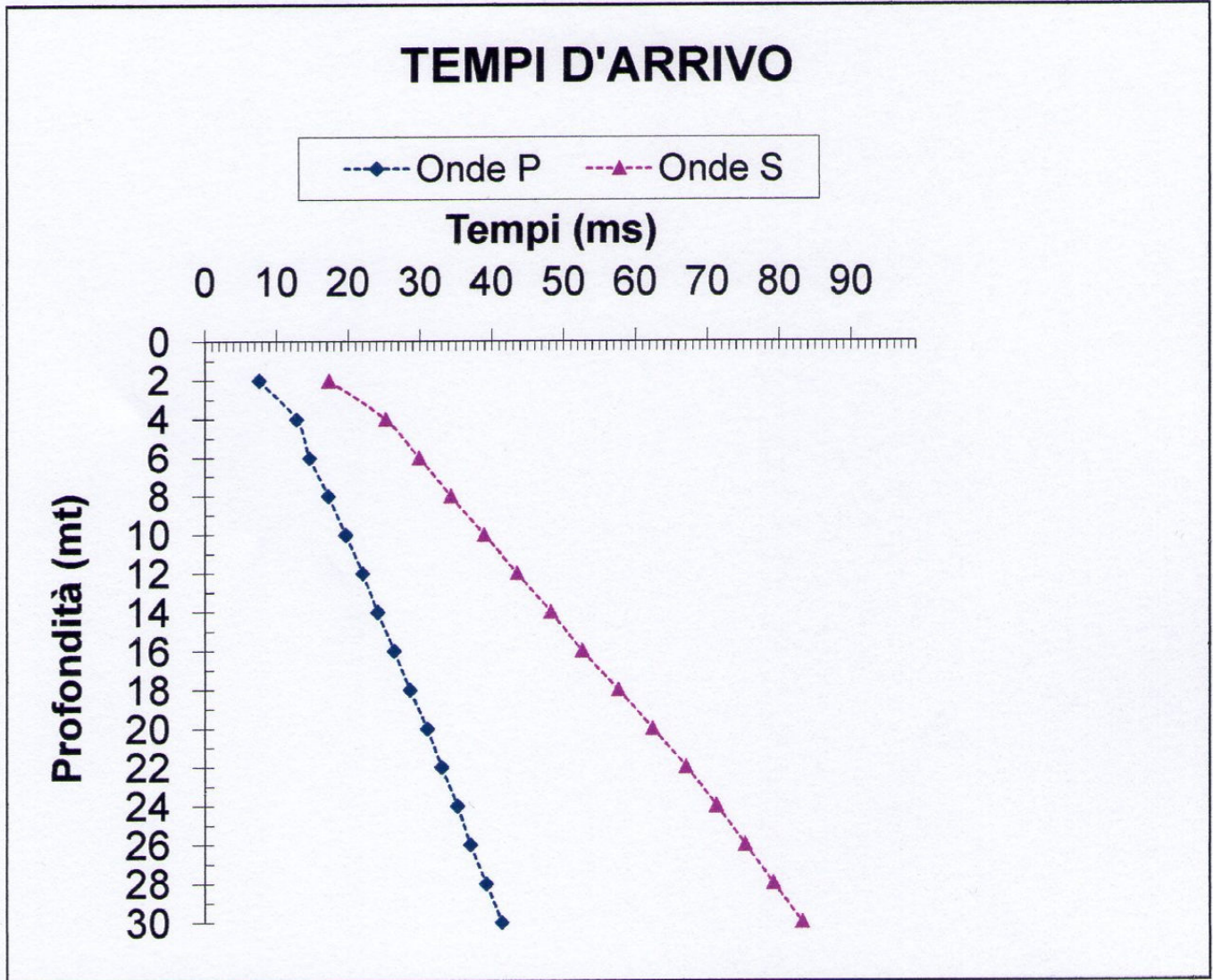
## MODULI ELASTICI DINAMICI



## COEFFICIENTE di POISSON



SISMICA DOWN - HOLE		
<b>LOCALITA'</b> Committente	Orta di Atella Comune di Orta di Atella	
<b>Data</b>	09/03/2012	
<b>FORO N°</b>	DH2	
<b>BATTUTA (mt)</b>	2	



**SOLUZIONI GEOTECNICHE s.r.l.**

Cap.soc.int.vers. Euro 246.600,00  
 P.IVA 03198890612  
 via P. Neruda (Pal. Balsito), 29 - 81100 - Caserta  
 tel. +39 0823 699800 - fax +39 0823 589086  
 www.sogeosrl.it - info@sogeosrl.it

SIN-CERT



Reg. No. 6075-A  
 ISO 9001:2008

CMR



ImpreSoa...

Decreto di Concessione Ministeriale prot. n. 7468 del 27 luglio 2011  
 Ingegneri geotecnici, prelievo di campioni e prove in sito  
 Fichiera n. 7819/STG